PGT 2026

COMUNE DI TRAONA
PROVINCIA DI SONDRIO

PIANO DEI SERVIZI — S.03

Rete ecologica comunale

FEBBRAIO 2026
AGG.: OTTOBRE 2026

QUADRO:UNICO
SCALA: 1:5.000

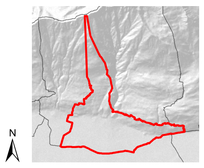

SINDACO

SEGRETARIO COMUNALE

RESPONSABILE AREA TECNICA

ADOTTATO CON DELIBERAZIONE DI CONSIGLIO COMUNALE N. 2 DEL 30 aprile 2026

APPROVATO CON DELIBERAZIONE DI CONSIGLIO COMUNALE N. 25 DEL 14 ottobre 2026

PIETRO MASPES
ingegnere

STUDIO MASPES
PIANIFICAZIONE TERRITORIALE E AMBIENTALE - INGEGNERIA
SONDRIO - VIA ALESSI 12 - TEL 0342 515 388
info@studiomaspes.it - www.studiomaspes.it

LEGENDA

Comune di Traona

41.1 - Aree di supporto della Rete Ecologica
- Aree di particolare rilevanza ecologica
- Aree boscate
- Aree di valenza ambientale di supporto alla rete ecologica
- Aree verdi di supporto alla rete ecologica
- Spazi verdi interclusi nel tessuto edificato

41.2 - Corridoi fluviali della Rete Ecologica
- Corridoi fluviali principali

41.3 - Aree di pregio interne ai corridoi fluviali
- Aree di pregio interne ai corridoi fluviali

41.4 - I Corridoi Terrestri della Rete Ecologica
- Corridoi terrestri

41.5 - Varchi della Rete Ecologica
- Varchi della Rete ecologica
- 41.5 c.6 - Varchi minori della Rete ecologica

41.6 - Aree di connettività della REC
- Rete idrografica minore
- Aree importanti per mantenere la connettività della REC

41.7 - Elementi di criticità della Rete Ecologica
- Nuova Strada Statale dello Stelvio
- Galleria
- Viabilità principale

Elementi di interferenza per l'avifauna
- Elettrodotti

- Tessuto storico
- Tessuto residenziale
- Tessuto produttivo
- Servizi
- Ambiti di trasformazione residenziali

Rete ecologica provinciale
Tavola 4 del PTCP

0 0,5 1 2 3 4 Km

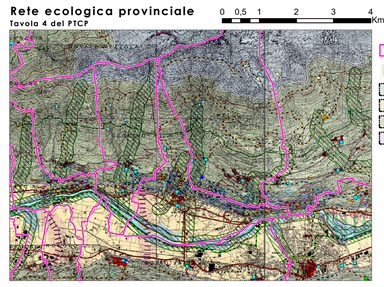

- Confini comunali

Unità tipologiche di paesaggio
- Macrounità 1- Paesaggio delle energie di rilievo
- Macrounità 2 - Paesaggio di fondovalle
- Macrounità 3 - Paesaggio di versante
- Macrounità 4 - Paesaggio dei laghi insubrici

Valenze e degrado

Presenze archeologiche
- Presenze archeologiche

Rilevanze di interesse storico, architettonico
- Vie storiche: tracciati principali
- Vie storiche: tracciati secondari
- Centri storici e nuclei antichi

Beni puntuali esterni ai centri storici
- Architettura religiosa
- Architettura militare
- Architettura civile
- Architettura produttiva
- Manufatti connessi alle infrastrutture

Elementi tradizionali
- Malghe e cascine
- Siti di importanti evvenimenti storici
- Siti di fama leggendaria
- Terrazzamenti

Aree di particolare interesse geomorfologico [art.19]
- Piramidi di terra
- Rocce montonate
- Massi erratici
- Marmitte
- Doline
- Dossi montonati
- Zone paludose
- Superfici rocciose ondulate da modellamento glaciale
- Laghi e alvei fluviali

Cascate [art.22]
- Cascate

Forre [art.21]
- Orridi, gole e forre

Geositi [art.10]
- Geositi

Aree naturali protette [art.6]
- Parco nazionale istituito
- Parco regionale istituito
- Parchi locali di interesse sovracomunale
- Riserve e monumenti naturali

Vincoli [art.7]
- Bellezze d'insieme
- Bellezze individue
- Ambiti di particolare interesse ambientale
- Territori alpini
- Territori contermini ai laghi
- Ghiacciai
- Territori contermini ai fiumi
- Zone umide

Rete natura 2000 [art.9]
- Siti di interesse comunitario (SIC)
- Zone a protezione speciale (ZPS)

Elementi della rete ecologica [art.11]
- Nodi (Parchi: nazionale e regionale Riserve; SIC, ZPS e PLIS Aree di interesse naturalistico)

Corridoi ecologici
- Aree di naturalità fluviale
- Fasce di connessione tra opposti versanti

Aree di particolare interesse naturalistico-paesistico [art.8]
- Aree di particolare interesse naturalistico-paesistico

Rilevanze estetico visuali e fruitive
- Monumenti arborei
- Punti panoramici
- Viste attive
- Viste passive
- Tratti di strade panoramiche
- Sentieri di interesse provinciale
- Rete Verde Europea: itinerario della Valtellina

Rete ecologica regionale

0 0,5 1 2 3 4 Km

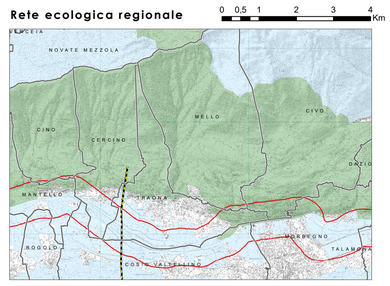

- Confini comunali
- Varchi da deframmentare
- Varco da tenere e deframmentare
- Varchi da tenere
- Corridoi regionali primari ad alta antropizzazione
- Corridoi regionali primari a bassa-moderata antropizzazione
- Elementi di primo livello della RER
- Elementi di secondo livello della RER